

26ème Rallye de Printemps

Vendredi 23 & 24 Mai 2019

Samedi

Départ et Arrivée à Saint-Dié des Vosges



6ème Rallye VHC & VHRS



ROAD BOOK

4.6. IDENTIFICATION DES VOITURES APPLICATION AU 8 JUIN 2012

Dans le cadre de l'application de a dérogation à l'article R.322-1 du code de la route, les plaques d'immatriculation doivent être soit retirées, soit occultées.

A l'arrière de la voiture, le numéro d'identification fourni par l'organisateur doit être positionné à l'emplacement de la plaque d'immatriculation, centré, le bord supérieur à la hauteur du bord supérieur de la plaque d'origine. De chaque côté du numéro d'identification, à droite et à gauche, une largeur de 155 mm minimum doit rester de couleur unie, sans inscription ou décoration (soit au total : $155 + 210 + 155 = 520$ mm = taille d'une plaque d'immatriculation). L'éclairage de cet emplacement doit fonctionner.

A l'avant de la voiture, le numéro d'identification fourni par l'organisateur doit être positionné à droite du pare-brise (voir article 4.1.1.)

Pour tous les rallyes (sauf CFR Terre, CFR Tout-terrain et Finale) la surface de la plaque d'immatriculation avant (520 mm x 110 mm) à sa position d'origine, est réservée exclusivement à l'organisateur qui dispose de cet emplacement pour y apposer éventuellement une identification promotionnelle. En aucun cas il ne pourra être acheté ou utilisé par les concurrents.

Amis Pilotes

RALENTISSEZ

Respectez les Riverains

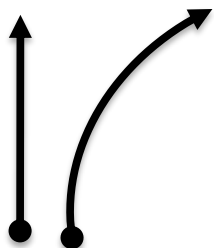
PRUDENCE

L'avenir des rallyes dépend de vous

N° de téléphone en cas d'abandon ou d'urgence

03.29.42.16.79

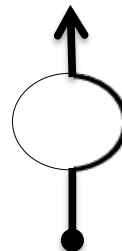
Légende



Direction



Point d'arrêt



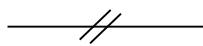
Rond - point

T.D. = Tout droit

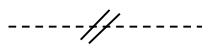
A.D. = A droite

S.R.P. = Suivre route principale

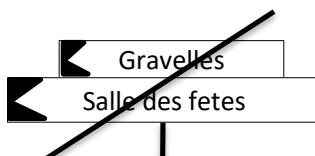
A.G. = A gauche



Route



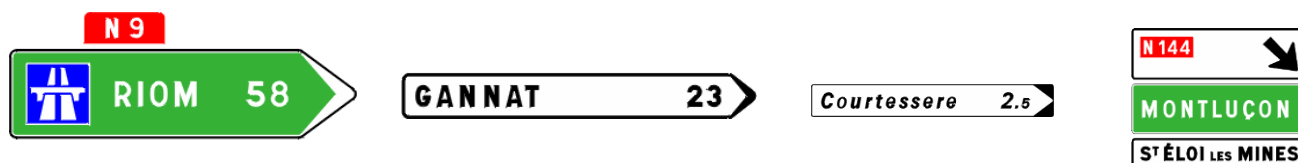
Chemin de terre



Direction à ne pas prendre



Emplacement d'un panneau indicateur



Panneaux de direction



Entrée et Sortie de localités / Lieu-dits

Zone d'étalonnage VHRS



Départ aller

Distance panneau / Distance poteau clôture (point rouge) = 1,181 km

ETALONNAGE METRAGE

Réalisé avec un
Porsche Cayenne
Équipé d'un Trip
BLUNIK
Sonde sur roue
avant droite avec
2 plots



Arrivée aller



Départ retour

Distance poteau (point rouge) / Distance plot jaune = 1,192 km

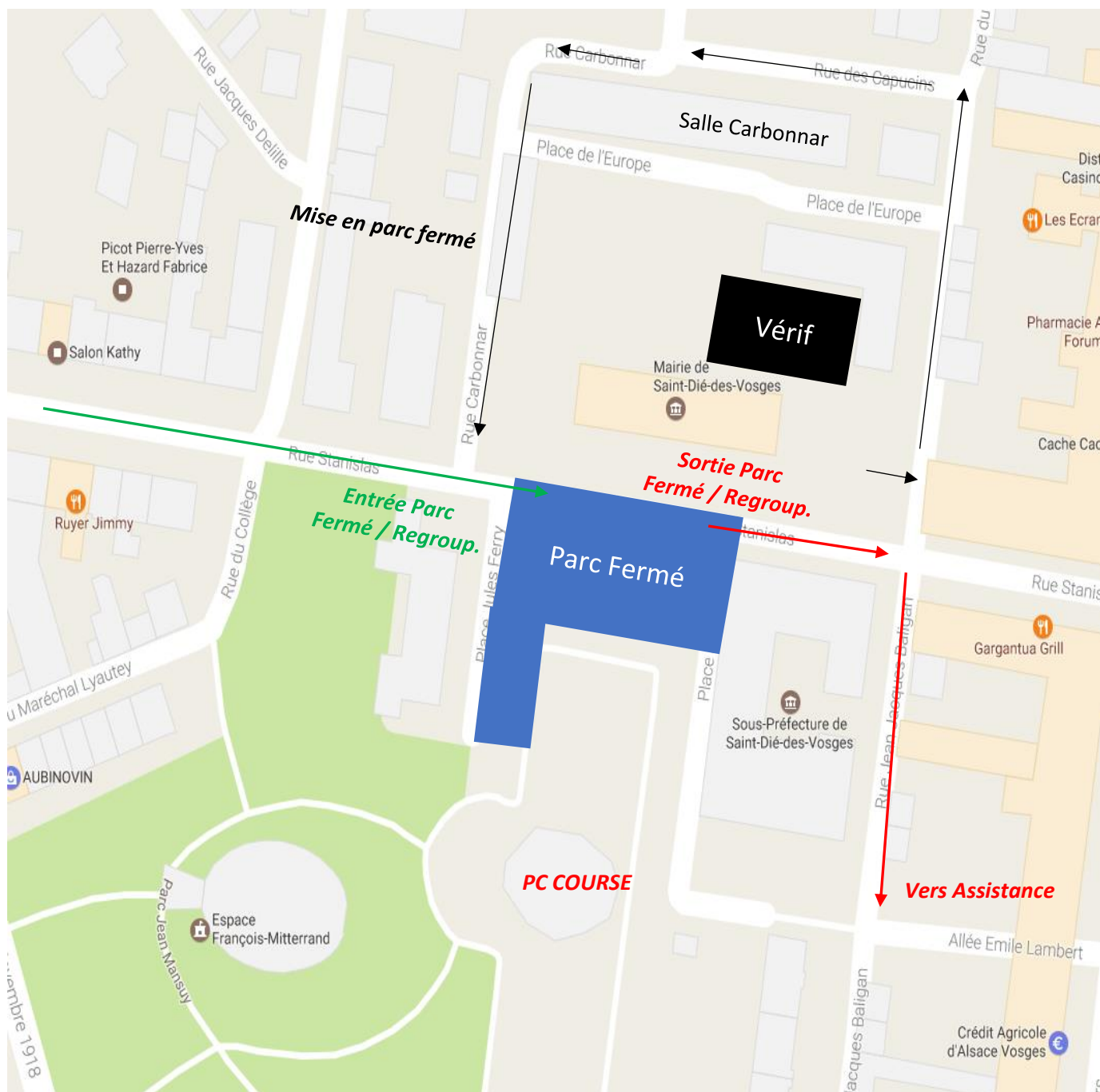


Arrivée retour

Prise de mesures
en suivant à 30/40
centimètres le bord
matérialisé de la
route

Dans la rue Dieudonné DUBOIS vers GEOPARC, située très proche de la ville, mais très courte. GPS : 48.292550° / 6.928308°

Plan Parc Fermé Saint Die



**Parc Remorque ZAC Herbaville
sur le terrain en face du Circuit Geoparc**

26ème Rallye de Printemps

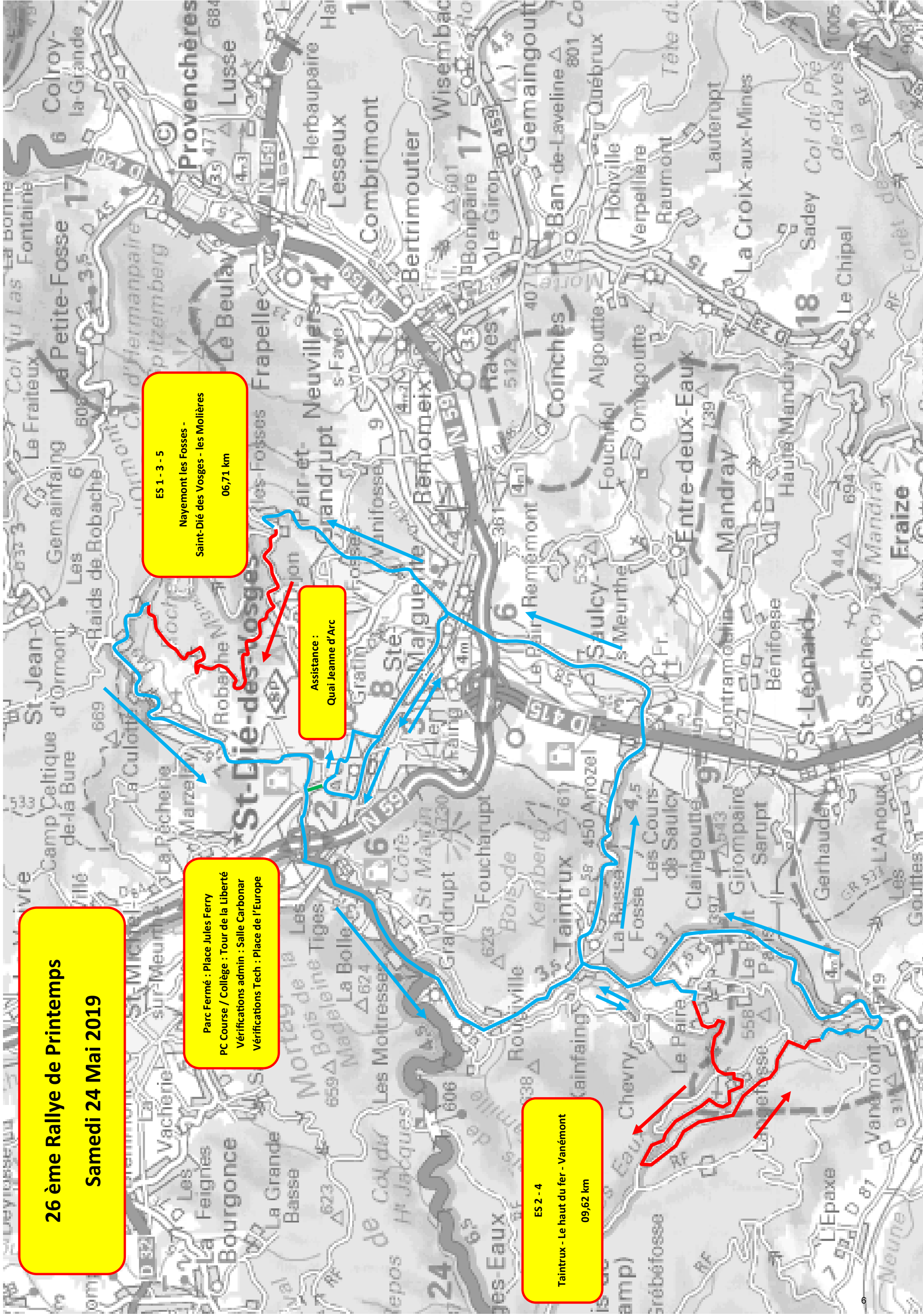
Samedi 24 Mai 2019

Parc Fermé : Place Jules Ferry
PC Course / Collège : Tour de la Liberté
Vérifications admin : Salle Carbonar
Vérifications Tech : Place de l'Europe

Assistance :
Quai Jeanne d'Arc

ES 1 - 3 - 5
Nayemont les Fosses -
Saint-Dié des Vosges - les Molières
06,71 km

ES 2 - 4
Taintrux - Le haut du fer - Vanémont
09,62 km



26^{ème} Rallye Régional de Printemps 24 Mai 2019

ITINÉRAIRE		1ere section Saint-Dié - Saint-Dié													2eme section Saint-Dié - Saint-Dié												
		ETAPE 1													ETAPE 2												
		horaires théoriques													horaires théoriques												
		KM PARTIEL	KM TOTAL	TEMPS PARTIEL	voiture triclo	Véhicule Autorité	1ere promo	derniere promo	info sono	OOO	OO	O	HORAIRE 1ere VHC	H	HORAIRE 10ème VHC	O	HORAIRE 1ere Mod	HORAIRE 90ème Mod	O	HORAIRE 1ere VHRS	HORAIRE 20ème VHRS						
CH0A	Sortie parc fermé				06:45	07:00	07:15	07:25	07:30	07:35	07:45	07:55	08:00	08:09	08:14	08:24	09:43	09:48	09:58	10:17							
	Entrée assistance	0,55 km		00:08	06:53	07:08	07:23	07:33	07:38	07:43	07:53	07:55	08:08	08:17	08:22	08:32	09:51	09:56	10:06	10:25							
	assistance Saint-Dié (20 min)			00:20																							
	sortie assistance	0,36 km			07:13	07:28	07:43	07:53	07:58	08:03	08:13	08:23	08:28	08:37	08:44	08:52	10:11	10:16	10:26	10:45							
CH0C	roulier vers ES1	7,84 km		00:22																							
	Nayemont les Fosses	8,75 km			07:35	07:50	08:05	08:15	08:20	08:25	08:35	08:45	08:50	08:59	09:06	09:14	10:33	10:38	10:48	11:07							
	NEUTRALISATION	0,30 km		00:03																							
	Départ ES 1	6,71 km			07:38	07:53	08:08	08:18	08:23	08:28	08:38	08:48	08:53	09:02	09:09	09:17	10:36	10:41	10:51	11:10							
CH1	Roulier vers ES2	17,47 km		00:40																							
	Le Paire	33,2 km			08:18	08:33	08:48	08:58	09:03	09:08	09:18	09:28	09:33	09:42	09:49	09:57	11:16	11:21	11:31	11:50							
	NEUTRALISATION	0,30 km		00:03																							
	Départ ES 2	9,62 km			08:21	08:36	08:51	09:01	09:06	09:11	09:21	09:31	09:36	09:45	09:52	10:00	11:19	11:24	11:34	11:53							
CH2	Roulier vers regroupement	22,19 km		00:50																							
	Entrée parc de regroupement	65,3 km			09:11	09:26	09:41	09:51	09:56	10:01	10:11	10:21	10:26	10:35	10:42	10:50	12:09	12:14	12:24	12:43							
	ETAPE 1 2eme section Saint-Dié - Saint-Dié																										
	regroupement théorique																										
CH2B	Sortie regroupement			00:50	10:01	10:16	10:31	10:41	10:46	10:51	11:01	11:11	11:16	11:25	11:32	11:40	12:59	13:04	13:14	13:33							
	Entrée assistance	0,55 km		00:08	10:09	10:24	10:39	10:49	10:54	10:59	11:09	11:19	11:24	11:33	11:40	11:48	13:07	13:12	13:22	13:41							
	assistance Saint-Dié (45 min)			00:45																							
	sortie assistance	0,36 km			10:54	11:09	11:24	11:34	11:39	11:44	11:54	12:04	12:09	12:18	12:25	12:33	13:52	13:57	14:07	14:26							
CH2D	roulier vers ES3	7,84 km		00:22																							
	Nayemont les Fosses	74,1 km			11:16	11:31	11:46	11:56	12:01	12:06	12:16	12:26	12:31	12:40	12:47	12:55	14:14	14:19	14:29	14:48							
	NEUTRALISATION	0,30 km		00:03																							
	Départ ES 3	6,71 km			11:19	11:34	11:49	11:59	12:04	12:09	12:19	12:29	12:34	12:43	12:50	12:58	14:17	14:22	14:32	14:51							
CH3	Roulier vers ES4	17,47 km		00:40																							
	Le Paire	98,6 km			11:59	12:14	12:29	12:39	12:44	12:49	12:59	13:09	13:14	13:23	13:30	13:38	14:57	15:02	15:12	15:31							
	NEUTRALISATION	0,30 km		00:03																							
	Départ ES 4	9,62 km			12:02	12:17	12:32	12:42	12:47	12:52	13:02	13:12	13:17	13:26	13:33	13:41	15:00	15:05	15:15	15:34							
CH4	Roulier vers regroupement	22,19 km		00:50																							
	Entrée parc de regroupement	130,7 km			12:52	13:07	13:22	13:32	13:37	13:42	13:52	14:02	14:07	14:16	14:23	14:31	15:50	15:55	16:05	16:24							
	ETAPE 1 3eme section Saint-Dié - Saint-Dié																										
	regroupement théorique																										
CH4B	Sortie regroupement			00:50	13:42	13:57	14:12	14:22	14:27	14:32	14:42	14:52	14:57	15:06	15:13	15:21	16:40	16:45	16:55	17:14							
	Entrée assistance	0,55 km		00:08	13:50	14:05	14:20	14:30	14:35	14:40	14:50	15:00	15:05	15:14	15:21	15:29	16:48	16:53	17:03	17:22							
	assistance Saint-Dié (45 min)			00:45																							
	sortie assistance	0,36 km			14:35	14:50	15:05	15:15	15:20	15:25	15:35	15:45	15:50	15:59	16:06	16:14	17:33	17:38	17:48	18:07							
CH4D	roulier vers ES5	7,84 km		00:22																							
	Nayemont les Fosses	139,4 km			14:57	15:12	15:27	15:37	15:42	15:47	15:57	16:07	16:12	16:21	16:28	16:36	17:55	18:00	18:10	18:29							
	NEUTRALISATION	0,30 km		00:03																							
	Départ ES 5	6,71 km			15:00	15:15	15:30	15:40	15:45	15:50	16:00	16:10	16:15	16:24	16:31	16:39	17:58	18:03	18:13	18:32							
CH5	Roulier vers Parc Fermé	7,74 km		00:25																							
	Entrée parc Fermé	154,2 km			15:25	15:40	15:55	16:05	16:10	16:15	16:25	16:35	16:40	16:49	16:56	17:04	18:23	18:28	18:38	18:57							
	ETAPE 2 1ere section Saint-Dié - Saint-Dié																										
	regroupement théorique																										

26 ème rallye de Printemps

ETAPE 1

CH	0A-2B	Sortie Parc Fermé / Regroupement	DISTANCE	SECTEUR
CH	0B-2C	Entrée Assistance	Km: 00,44	1-7
EPREUVE SPECIALE			MOYENNE	TEMPS
			Km/h: 5,28	00:05



CH 0A - 2B



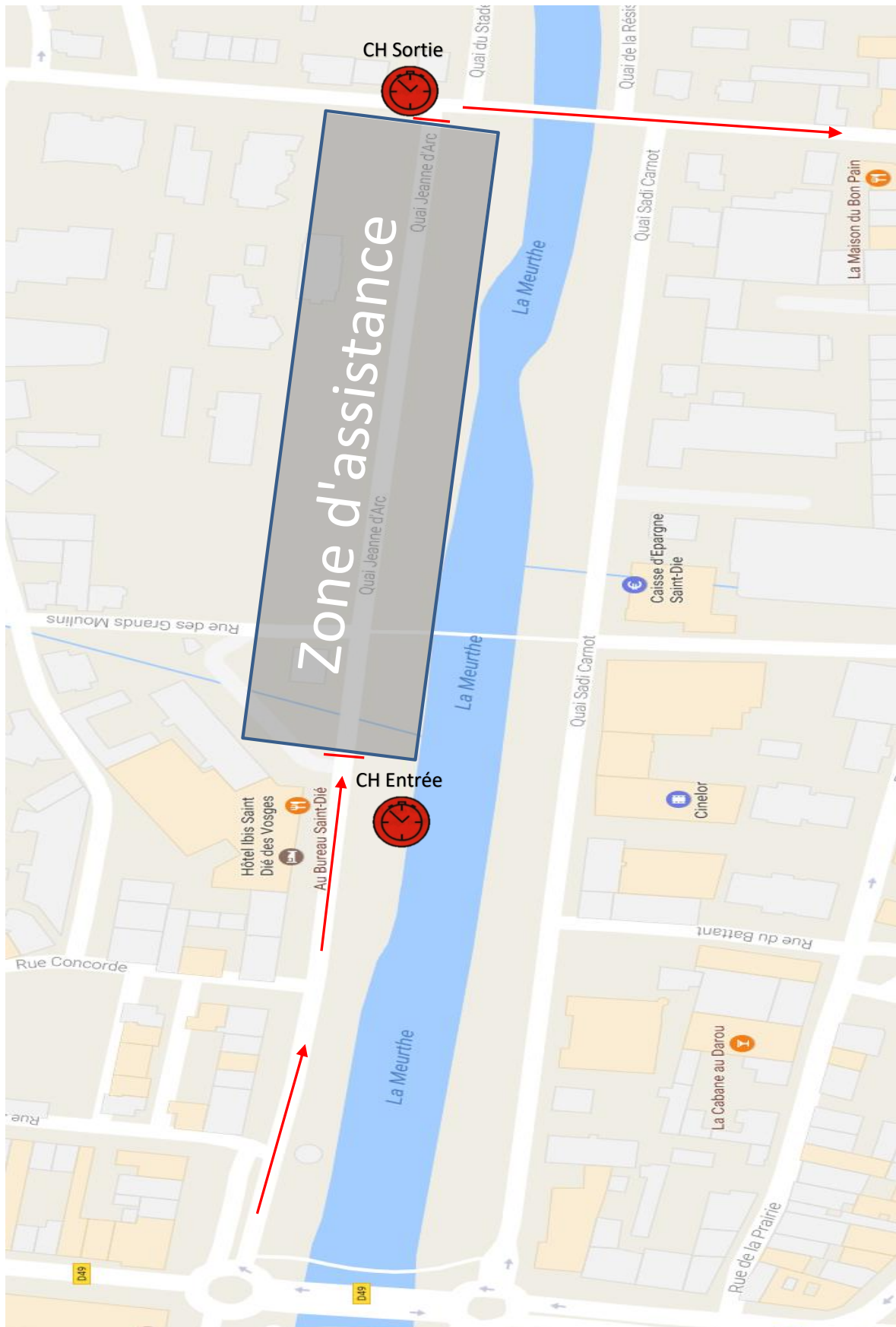
CH 0B - 2C



CH0C - 2D

Sortie Assistance

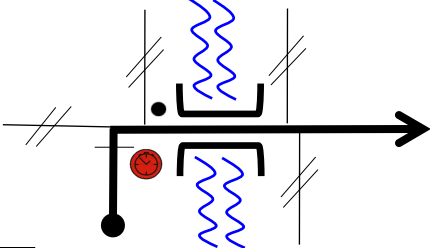

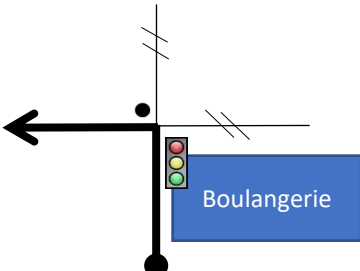

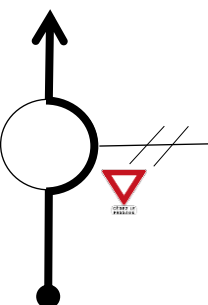
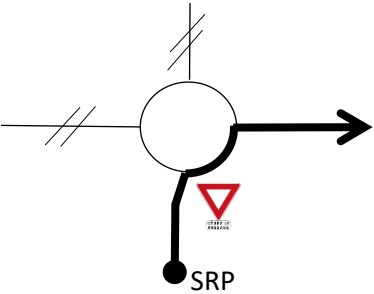
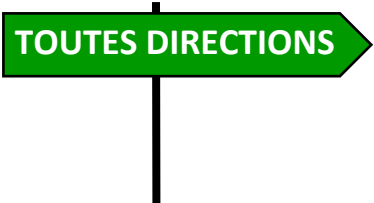
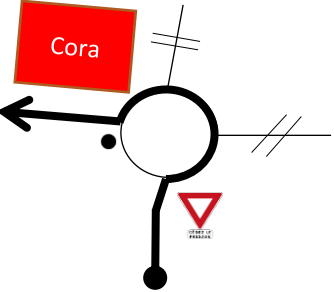


Plan Parc Assistance





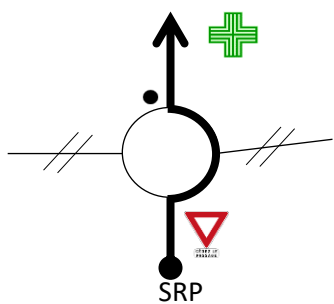
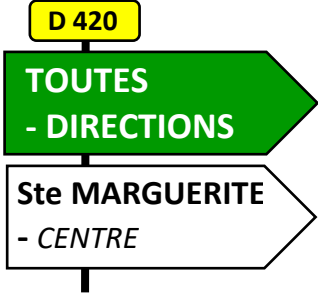
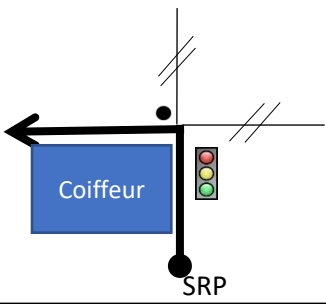
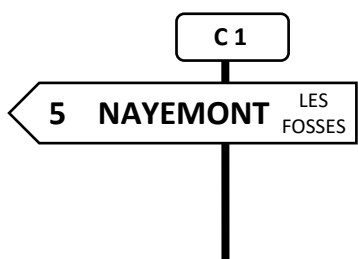
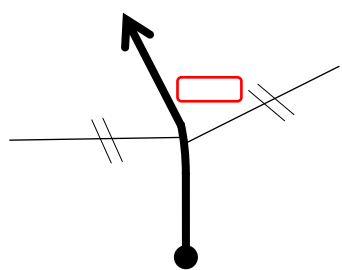

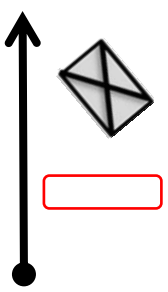

CH	0A-2B	Sortie Parc Fermé / Regroupement	DISTANCE	SECTEUR
CH	0B-2C	Entrée Assistance	Km: 00,55	1-7
EPREUVE SPECIALE			MOYENNE	TEMPS
			Km/h: 4,13	00:08

Distance		DIRECTIONS	INFORMATIONS	DISTANCE DEGRESSIVE
Totale	Partielle			
0,000	0,000	<div>1</div>	CH 0A - 2B 	0,550
0,300	0,300	<div>2</div>	SRP	0,250
0,550	0,250	<div>3</div>	CH 0B - 2C 	0,000

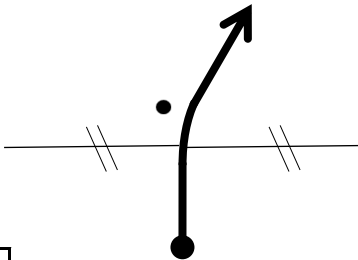


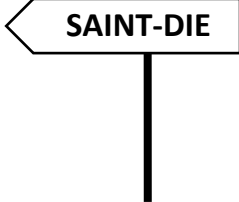
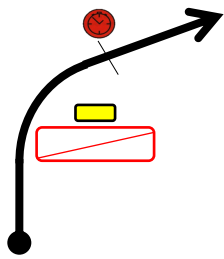

CH	OC-2D	Sortie Assistance	DISTANCE	SECTEUR
CH	1 - 3	Nayemont les Fosses	Km: 7,838	3-9
EPREUVE SPECIALE			MOYENNE	TEMPS
			Km/h: 21,4	00:22

Distance		DIRECTIONS	INFORMATIONS	DISTANCE DEGRESSIVE
Totale	Partielle			
0,000	0,000		<p>CH OC - 2D</p> 	7,838
0,142	0,142			7,696
0,489	0,347		!!!	7,349
1,000	0,511			6,838
1,858	0,858		<p>D 420</p>  	5,980

CH	OC-2D	Sortie Assistance	DISTANCE	SECTEUR
CH	1 - 3	Nayemont les Fosses	Km: 7,838	3-9
EPREUVE SPECIALE			MOYENNE	TEMPS
			Km/h: 21,4	00:22

Distance		DIRECTIONS	INFORMATIONS	DISTANCE DEGRESSIVE
Totale	Partielle			
2,226	0,368			5,612
2,812	0,586			5,026
3,368	0,556			4,470
4,295	0,927			3,543
5,558	1,263			2,280

CH	OC-2D	Sortie Assistance	DISTANCE	SECTEUR
CH	1 - 3	Nayemont les Fosses	Km: 7,838	3-9
EPREUVE SPECIALE			MOYENNE	TEMPS
			Km/h: 21,4	00:22

Distance		DIRECTIONS	INFORMATIONS	DISTANCE DEGRESSIVE
Totale	Partielle			
5,695	0,137			2,143
7,421	1,726			0,417
7,838	0,417			0,000

CH	1 - 3	Nayemont les Fosses	DISTANCE	SECTEUR
CH	2 - 4	Le Paire	<u>Km:</u> 24,177	5 - 11
EPREUVE SPECIALE			MOYENNE	TEMPS
1 - 3	Nayemont les Fosses - Saint Dié des Vosges - Les Molières		06,707 km	<u>Km/h:</u> 36,3
				00:40



CH 1 - 3



DEP ES1 - 3



AR ES1 - 3

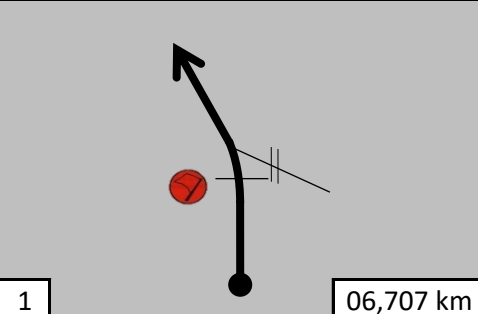


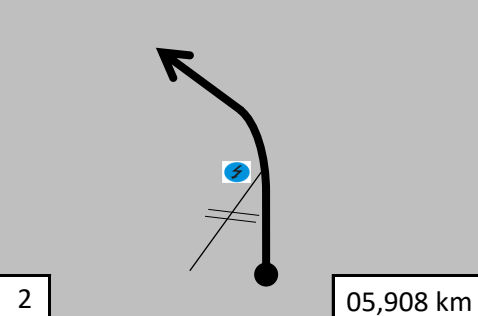

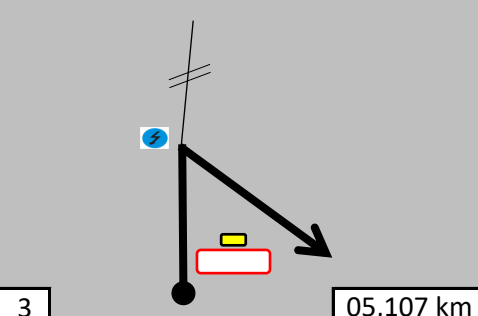
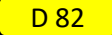


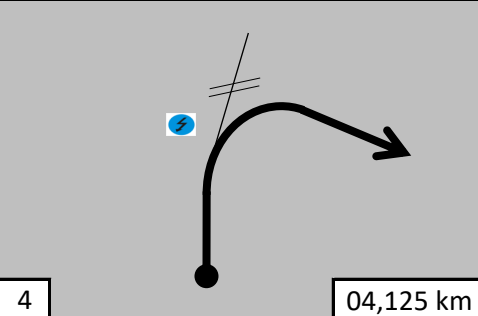

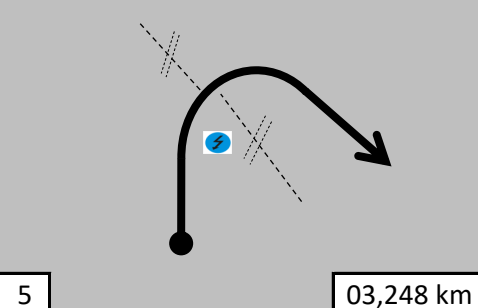



STOP ES1 - 3

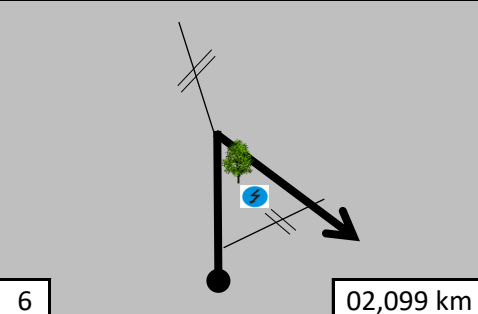

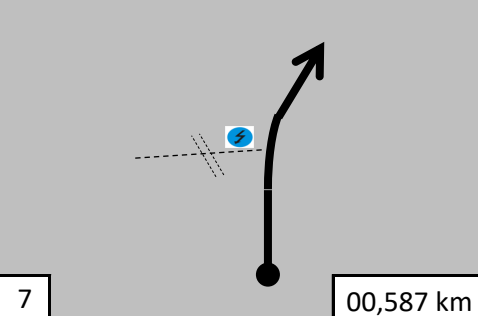

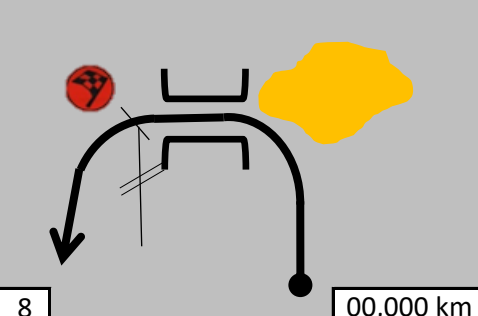



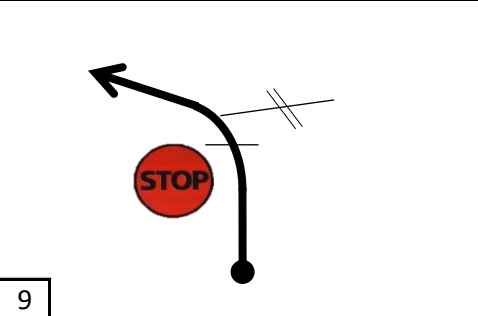

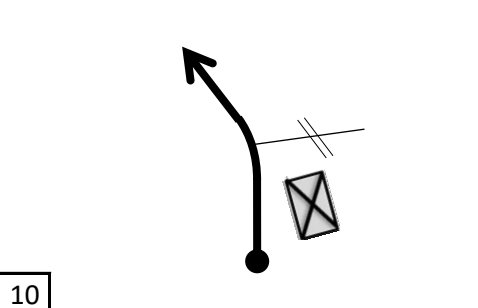
Saint-Dié des Vosges - Les Molières 6,71




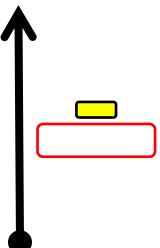
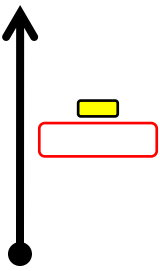

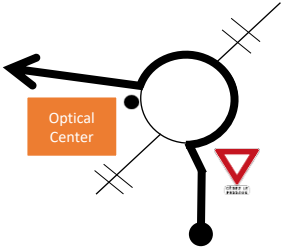
CH	1 - 3	Nayemont les Fosses	DISTANCE	SECTEUR
CH	2 - 4	Le Paire	Km: 24,177	5 - 11
EPREUVE SPECIALE			MOYENNE	TEMPS
1 - 3	Nayemont les Fosses - Saint Dié des Vosges - Les Molières		06,707 km	Km/h: 36,3 00:40

Distance		DIRECTIONS	INFORMATIONS	DISTANCE DEGRESSIVE
Totale	Partielle			
0,000	0,000		DEP ES 1 - 3  <div style="border: 1px solid blue; padding: 2px; display: inline-block;"> N : 48°17'46,121" E : 7°0'9,546" </div> 	24,177
0,799	0,799		 1	23,378
1,600	0,801		  Cne de SAINT-DIE DES VOSGES  2	22,577
2,582	0,982		 3	21,595
3,459	0,877		 4	20,718

CH	1 - 3	Nayemont les Fosses	DISTANCE	SECTEUR
CH	2 - 4	Le Paire	Km: 24,177	5 - 11
EPREUVE SPECIALE			MOYENNE	TEMPS
1 - 3	Nayemont les Fosses - Saint Dié des Vosges - Les Molières		06,707 km	Km/h: 36,3 00:40

Distance		DIRECTIONS	INFORMATIONS	DISTANCE DEGRESSIVE
Totale	Partielle			
4,608	1,149		!!!  5	19,569
6,120	1,512		!!!  6	18,057
6,707	0,587		AR ES 1 - 3  N : 48°18'55.742" E : 6°59'22.167"   Chicane avant PS	17,470
7,141	0,434		PS ES 2 - 4 	17,036
7,779	0,638		!!!	16,398

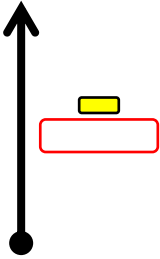

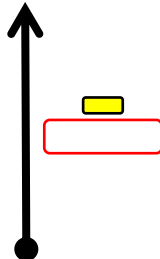


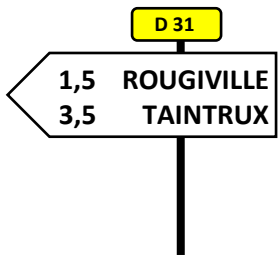
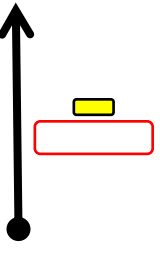

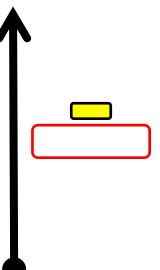
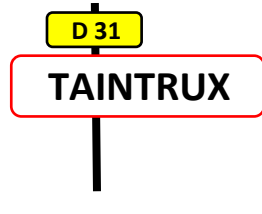
CH	1 - 3	Nayemont les Fosses	DISTANCE	SECTEUR
CH	2 - 4	Le Paire	Km: 24,177	5 - 11
EPREUVE SPECIALE			MOYENNE	TEMPS
1 - 3	Nayemont les Fosses - Saint Dié des Vosges - Les Molières		06,707 km	Km/h: 36,3 00:40

Distance		DIRECTIONS	INFORMATIONS	DISTANCE DEGRESSIVE
Totale	Partielle			
7,889	0,110	 11 SRP	!!!	16,288
10,096	2,207	 12 SRP	D 49 ROBACHE Cne de St DIE DES VOSGES	14,081
11,773	1,677	 13 SRP	D 49 SAINT-DIE DES-VOSGES	12,404
13,126	1,353	 14	NANCY RAON L'ETAPE RAMBERVILLERS	11,051
13,698	0,572	 15	TOUTES DIRECTIONS Z.A. Hellieule 1, 2, 3	10,479

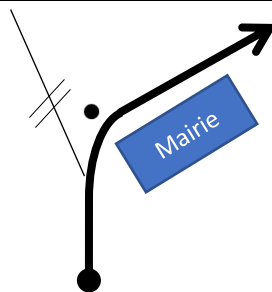
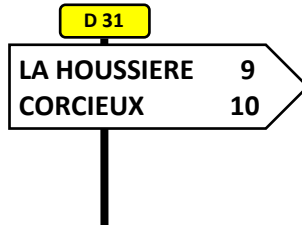
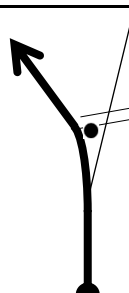
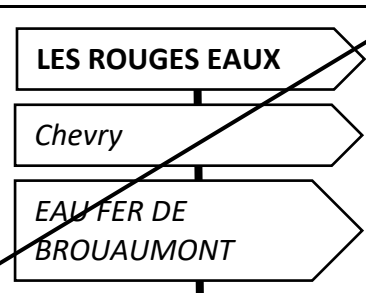

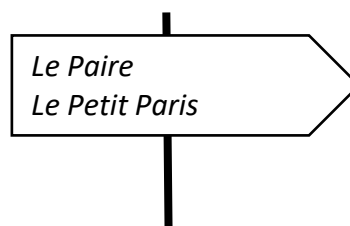
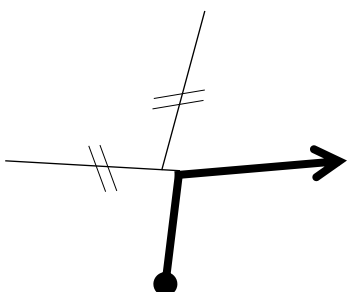
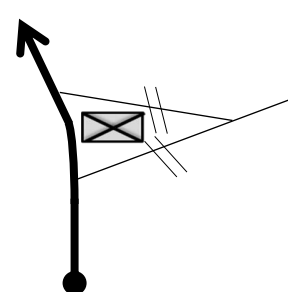
CH	1 - 3	Nayemont les Fosses	DISTANCE	SECTEUR
CH	2 - 4	Le Paire	Km: 24,177	5 - 11
EPREUVE SPECIALE			MOYENNE	TEMPS
1 - 3	Nayemont les Fosses - Saint Dié des Vosges - Les Molières		06,707 km	00:40
			Km/h: 36,3	

Distance		DIRECTIONS	INFORMATIONS	DISTANCE DEGRESSIVE
Totale	Partielle			
13,989	0,291		!!!	10,188
14,308	0,319		!!!	9,869
14,507	0,199			9,670
14,735	0,228			9,442
15,227	0,492			8,950

CH	1 - 3	Nayemont les Fosses	DISTANCE	SECTEUR
CH	2 - 4	Le Paire	Km: 24,177	5 - 11
EPREUVE SPECIALE			MOYENNE	TEMPS
1 - 3	Nayemont les Fosses - Saint Dié des Vosges - Les Molières		06,707 km	Km/h: 36,3 00:40

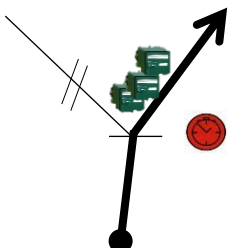

Distance		DIRECTIONS	INFORMATIONS	DISTANCE DEGRESSIVE
Totale	Partielle			
15,743	0,516	 21 SRP		8,434
16,892	1,149	 22 SRP		7,285
18,088	1,196	 23		6,089
19,083	0,995	 24 SRP		5,094
21,569	2,486	 25		2,608

CH	1 - 3	Nayemont les Fosses	DISTANCE	SECTEUR
CH	2 - 4	Le Paire	Km: 24,177	5 - 11
EPREUVE SPECIALE			MOYENNE	TEMPS
1 - 3	Nayemont les Fosses - Saint Dié des Vosges - Les Molières		06,707 km	Km/h: 36,3 00:40

Distance		DIRECTIONS	INFORMATIONS	DISTANCE DEGRESSIVE
Totale	Partielle			
21,749	0,180			2,428
22,624	0,875			1,553
23,103	0,479			1,074
24,001	0,898		!!!	0,176
24,088	0,087		!!!	0,089



CH	1 - 3	Nayemont les Fosses	DISTANCE	SECTEUR
CH	2 - 4	Le Paire	Km: 24,177	5 - 11
EPREUVE SPECIALE			MOYENNE	TEMPS
1 - 3	Nayemont les Fosses - Saint Dié des Vosges - Les Molières		06,707 km	Km/h: 36,3
				00:40

Distance		DIRECTIONS	INFORMATIONS	DISTANCE DEGRESSIVE
Totale	Partielle			
24,177	0,089		CH 2 - 4 	0,089
		31		

CH	2 - 4	Le Paire	DISTANCE	SECTEUR
CH	2A - 4A	Entrée parc de regroupement	<u>Km:</u> 31,810	5 - 11
EPREUVE SPECIALE			MOYENNE	TEMPS
2 - 4	Taintrux - Le Haut Fer - Vanémont		09,62 km <u>Km/h:</u> 38,2	00:50



CH 2 - 4



DEP ES2 - 4



AR ES2 - 4

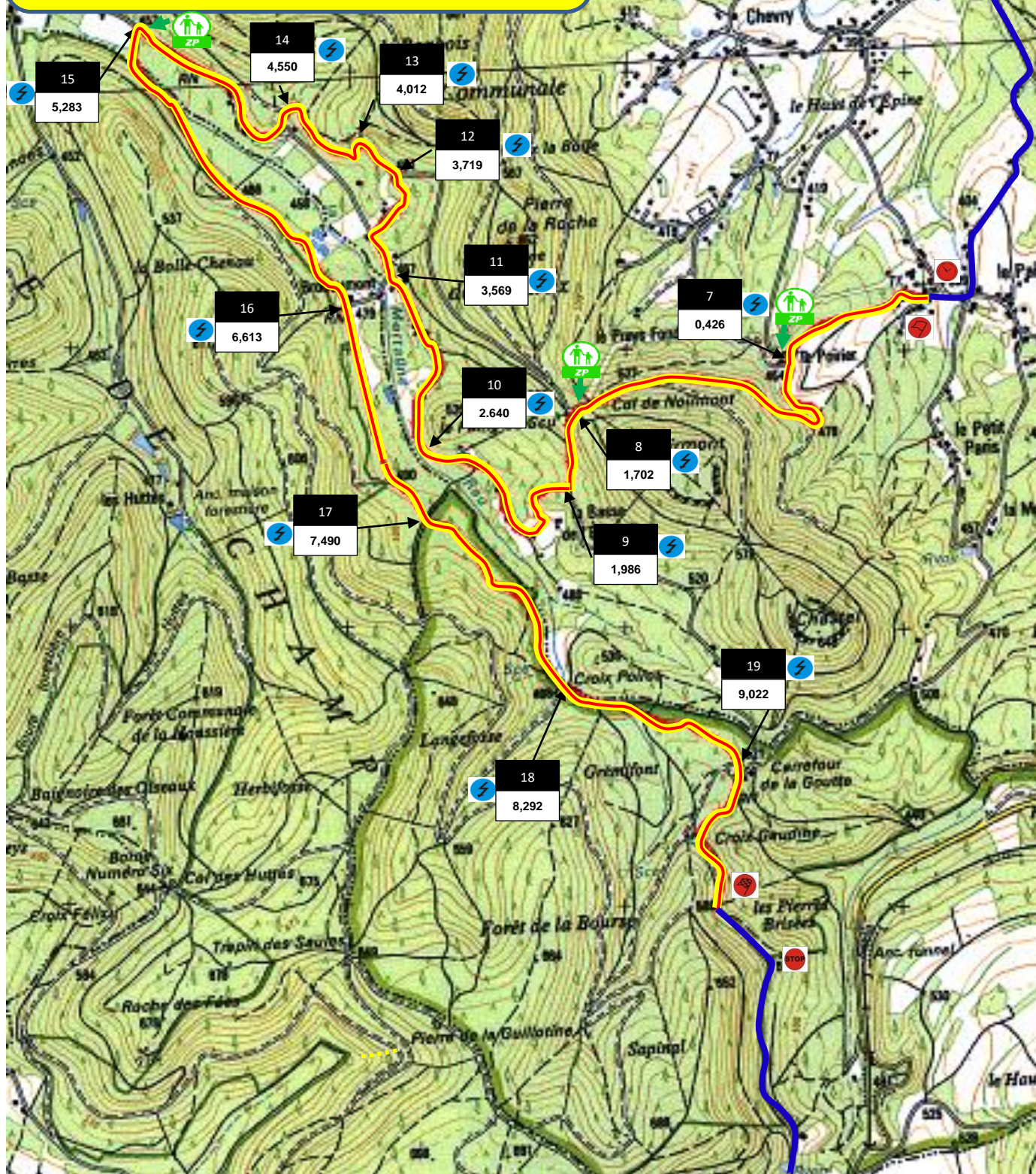


STOP ES2 - 4

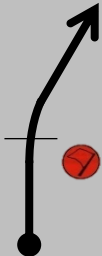


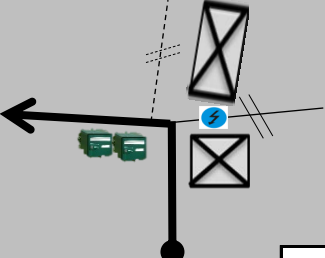

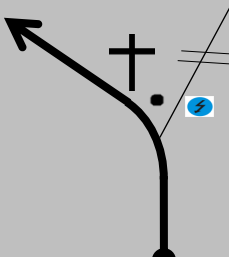

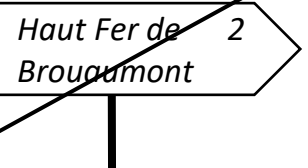
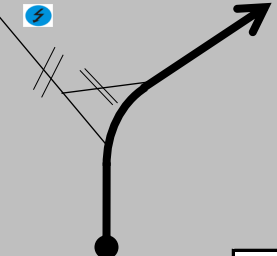

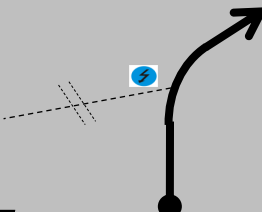

26^{ème} RALLYE DE PRINTEMPS

Samedi 25 Mai 2019

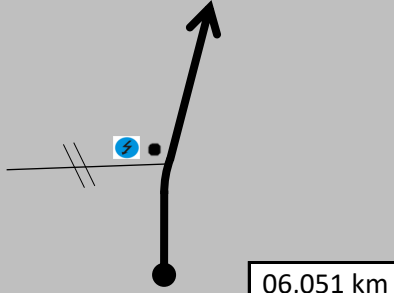

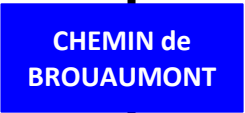
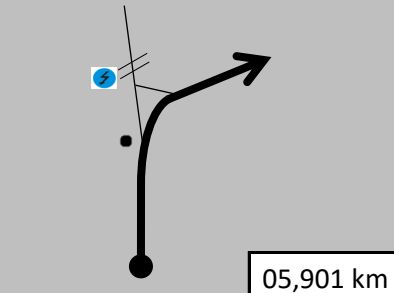

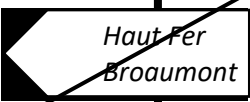
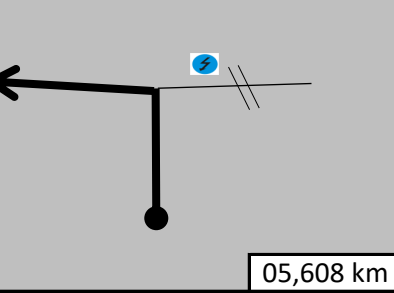


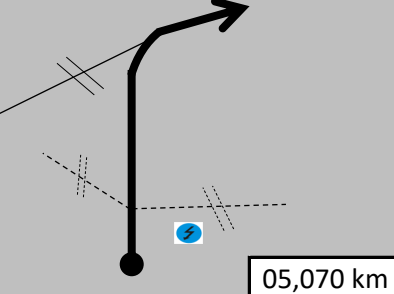


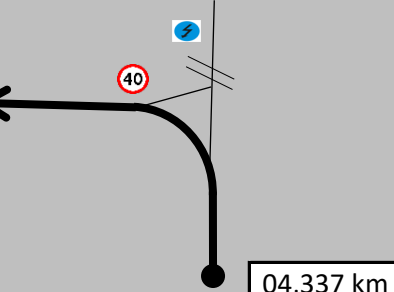


ES 2 - 4 TAINTRUX - LE HAUT FER - VANEMONT 9,62 km



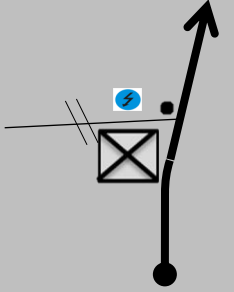

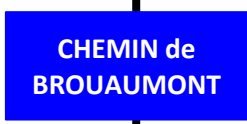
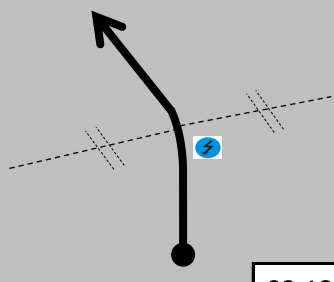

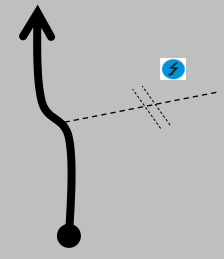

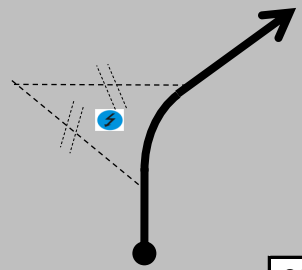

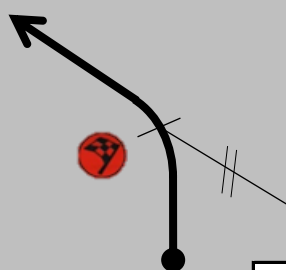



CH	2 - 4	Le Paire	DISTANCE	SECTEUR
CH	2A - 4A	Entrée parc de regroupement	Km: 31,810	5 - 11
EPREUVE SPECIALE			MOYENNE	TEMPS
2 - 4	Taintrux - Le Haut Fer - Vanémont		09,62 km Km/h: 38,2	00:50

Distance		DIRECTIONS	INFORMATIONS	DISTANCE DEGRESSIVE
Totale	Partielle			
0,000	0,000	 1 <div>09,620 km</div>	DEP ES 2 - 4  <div>N : 48°13'53,692" E : 6°53'14,849"</div> 	31,810
0,426	0,426	 2 <div>09,194 km</div>	 7 !!!	31,384
1,702	1,276	 3 <div>07,918 km</div>	 8 	30,108
1,986	0,284	 4 <div>07,634 km</div>	 9 !!!	29,824
2,640	0,654	 5 <div>06,980 km</div>	 10 !!!	29,170

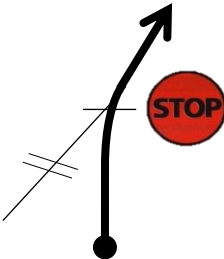

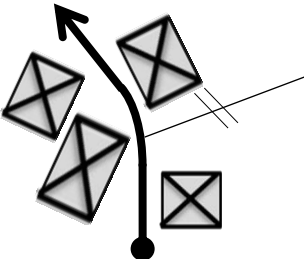

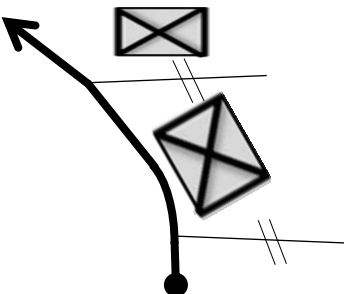
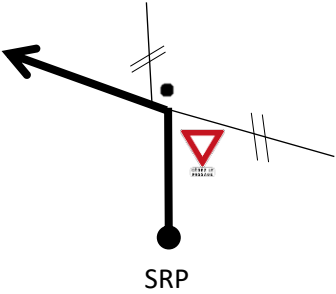

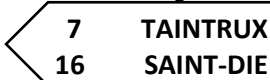
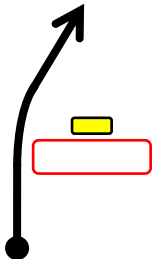


CH	2 - 4	Le Paire	DISTANCE	SECTEUR
CH	2A - 4A	Entrée parc de regroupement	Km: 31,810	5 - 11
EPREUVE SPECIALE			MOYENNE	TEMPS
2 - 4	Taintrux - Le Haut Fer - Vanémont		09,62 km Km/h: 38,2	00:50

Distance		DIRECTIONS	INFORMATIONS	DISTANCE DEGRESSIVE
Totale	Partielle			
3,569	0,929	 6 06,051 km	 11 	28,241
3,719	0,150	 7 05,901 km	 12 	28,091
4,012	0,293	 8 05,608 km	 13 	27,798
4,550	0,538	 9 05,070 km	 14 	27,260
5,283	0,733	 10 04,337 km	 15 	26,527

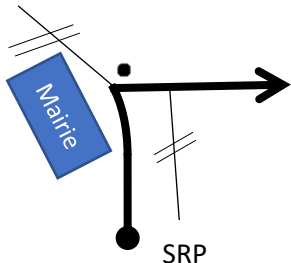
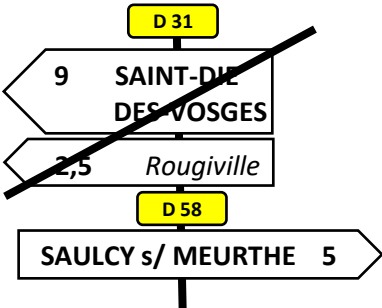
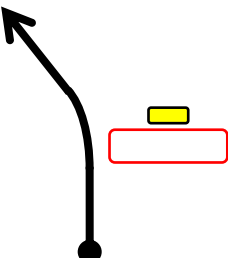
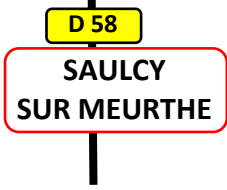
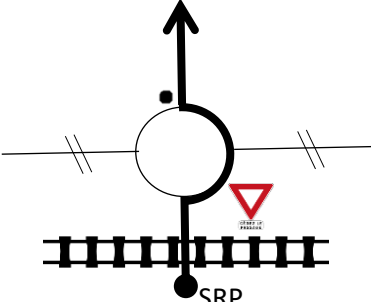
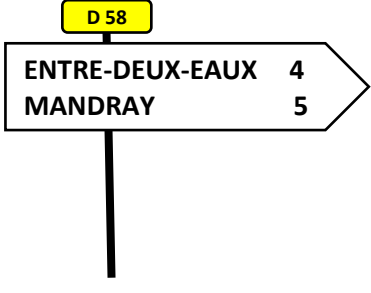
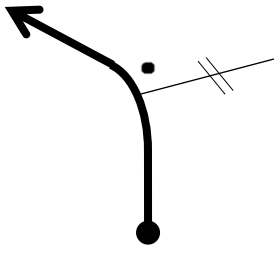
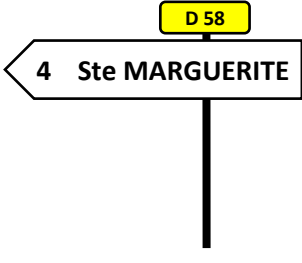
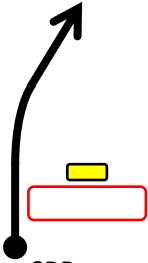
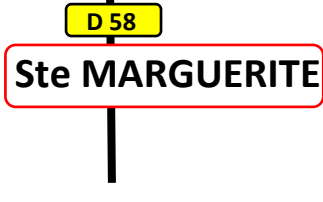
CH	2 - 4	Le Paire	DISTANCE	SECTEUR
CH	2A - 4A	Entrée parc de regroupement	Km: 31,810	5 - 11
EPREUVE SPECIALE			MOYENNE	TEMPS
2 - 4	Taintrux - Le Haut Fer - Vanémont		09,62 km Km/h: 38,2	00:50

Distance		DIRECTIONS	INFORMATIONS	DISTANCE DEGRESSIVE
Totale	Partielle			
6,613	1,330	 11 03,007 km	 16 	25,197
7,490	0,877	 12 02,130 km	 17 !!!	24,320
8,292	0,802	 13 01,328 km	 18 !!!	23,518
9,022	0,730	 14 00,598 km	 19 !!!	22,788
9,620	0,598	 15 00,000 km	AR ES 2 - 4  <div data-bbox="1093 1848 1348 1948"> N : 48°12'44.956" E : 6°52'39.756" </div>   Chicane avant PS	22,190

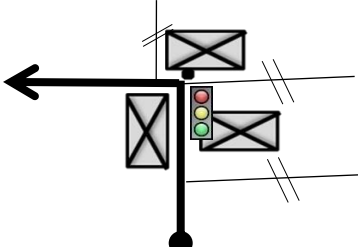
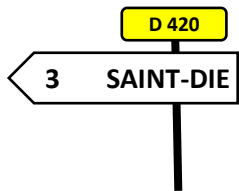
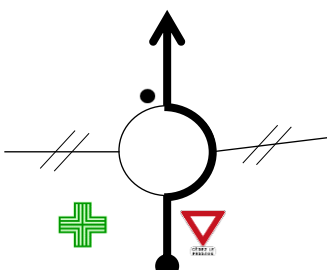
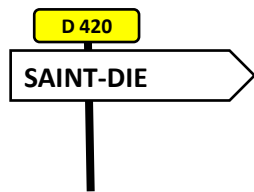
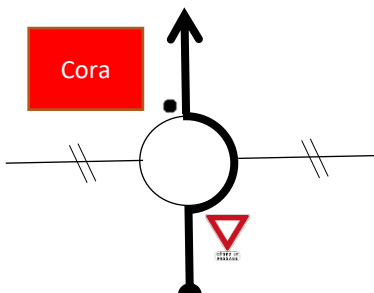
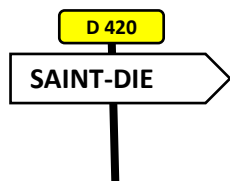
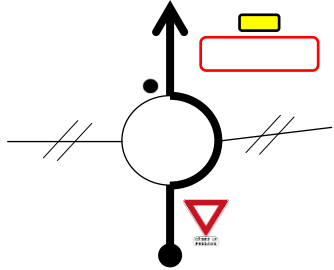
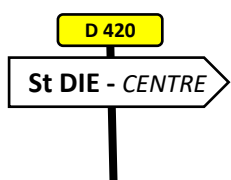

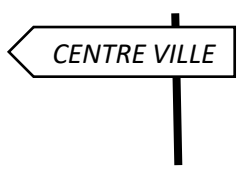
CH	2 - 4	Le Paire	DISTANCE	SECTEUR
CH	2A - 4A	Entrée parc de regroupement	Km: 31,810	5 - 11
EPREUVE SPECIALE			MOYENNE	TEMPS
2 - 4	Taintrux - Le Haut Fer - Vanémont		09,62 km	38,2
			Km/h: 38,2	00:50

Distance		DIRECTIONS	INFORMATIONS	DISTANCE DEGRESSIVE
Totale	Partielle			
10,656	1,036		PS ES 2 - 4 	21,154
10,788	0,132		 !!!	21,022
10,926	0,138		!!!	20,884
11,137	0,211		 	20,673
17,587	6,450		 	14,223

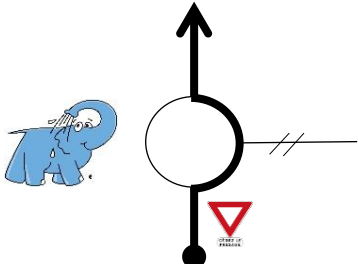
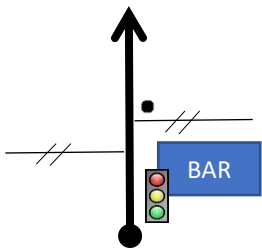
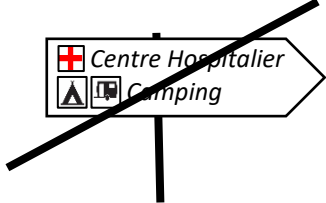
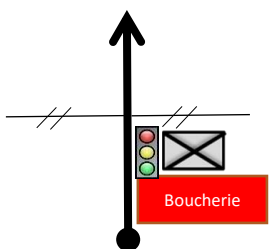
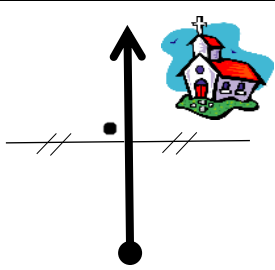
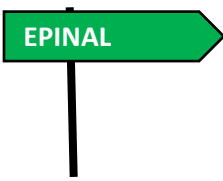
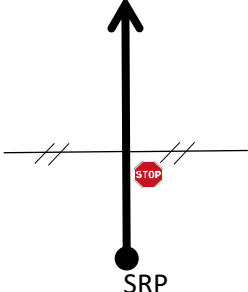
CH	2 - 4	Le Paire	DISTANCE	SECTEUR
CH	2A - 4A	Entrée parc de regroupement	Km: 31,810	5 - 11
EPREUVE SPECIALE			MOYENNE	TEMPS
2 - 4	Taintrux - Le Haut Fer - Vanémont		09,62 km Km/h: 38,2	00:50

Distance		DIRECTIONS	INFORMATIONS	DISTANCE DEGRESSIVE
Totale	Partielle			
17,856	0,269	 21 SRP	 13,954	
20,919	3,063	 22 SRP	 10,891	
22,484	1,565	 23 SRP	 9,326	
23,297	0,813	 24 SRP	 8,513	
26,276	2,979	 25 SRP	 5,534	

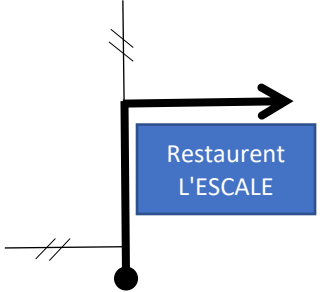
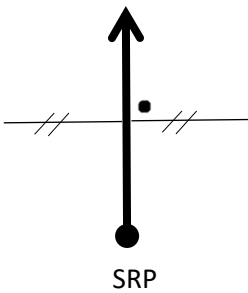

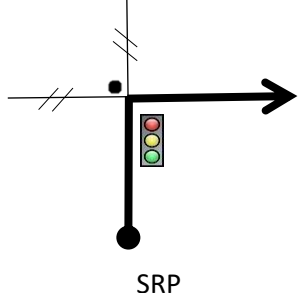
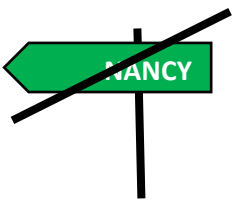
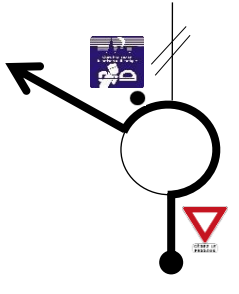
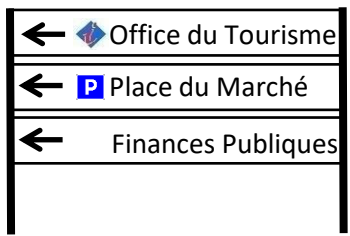
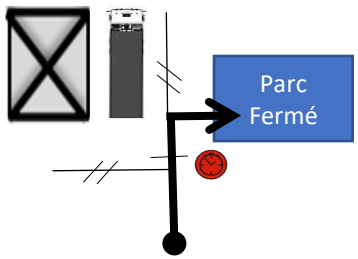

CH	2 - 4	Le Paire	DISTANCE	SECTEUR
CH	2A - 4A	Entrée parc de regroupement	Km: 31,810	5 - 11
EPREUVE SPECIALE			MOYENNE	TEMPS
2 - 4	Taintrux - Le Haut Fer - Vanémont		09,62 km	Km/h: 38,2 00:50

Distance		DIRECTIONS	INFORMATIONS	DISTANCE DEGRESSIVE
Totale	Partielle			
27,167	0,891	 26 SRP		4,643
27,725	0,558	 27 SRP		4,085
28,298	0,573	 28 SRP		3,512
28,661	0,363	 29 SRP		3,149
29,224	0,563	 30 SRP		2,586

CH	2 - 4	Le Paire	DISTANCE	SECTEUR
CH	2A - 4A	Entrée parc de regroupement	Km: 31,810	5 - 11
EPREUVE SPECIALE			MOYENNE	TEMPS
2 - 4	Taintrux - Le Haut Fer - Vanémont		09,62 km	Km/h: 38,2 00:50

Distance		DIRECTIONS	INFORMATIONS	DISTANCE DEGRESSIVE
Totale	Partielle			
29,463	0,239	 SRP	!!!	2,347
29,759	0,296	 SRP		2,051
30,068	0,309	 SRP	!!!	1,742
30,300	0,232	 SRP		1,510
30,455	0,155	 SRP	!!!	1,355

CH	2 - 4	Le Paire	DISTANCE	SECTEUR
CH	2A - 4A	Entrée parc de regroupement	Km: 31,810	5 - 11
EPREUVE SPECIALE			MOYENNE	TEMPS
2 - 4	Taintrux - Le Haut Fer - Vanémont		09,62 km	38,2
			Km/h: 38,2	00:50

Distance		DIRECTIONS	INFORMATIONS	DISTANCE DEGRESSIVE
Totale	Partielle			
30,934	0,479		!!!	0,876
31,030	0,096			0,780
31,473	0,443			0,337
31,619	0,146			0,191
31,810	0,191			0,000

Attention


**Pour la deuxième boucle (ES3-4)
reprendre de la page 8 à la page 32**

**Pour la troisième boucle (ES5)
reprendre de la page 34 à la page 45
(retour au parc fermé après la spéciale)**

26 ème rallye de Printemps

ETAPE 1

CH	4B	Sortie Parc Fermé / Regroupement	DISTANCE	SECTEUR
CH	4C	Entrée Assistance	Km: 00,44	13
EPREUVE SPECIALE			MOYENNE	TEMPS
			Km/h: 5,28	00:05



CH 4B



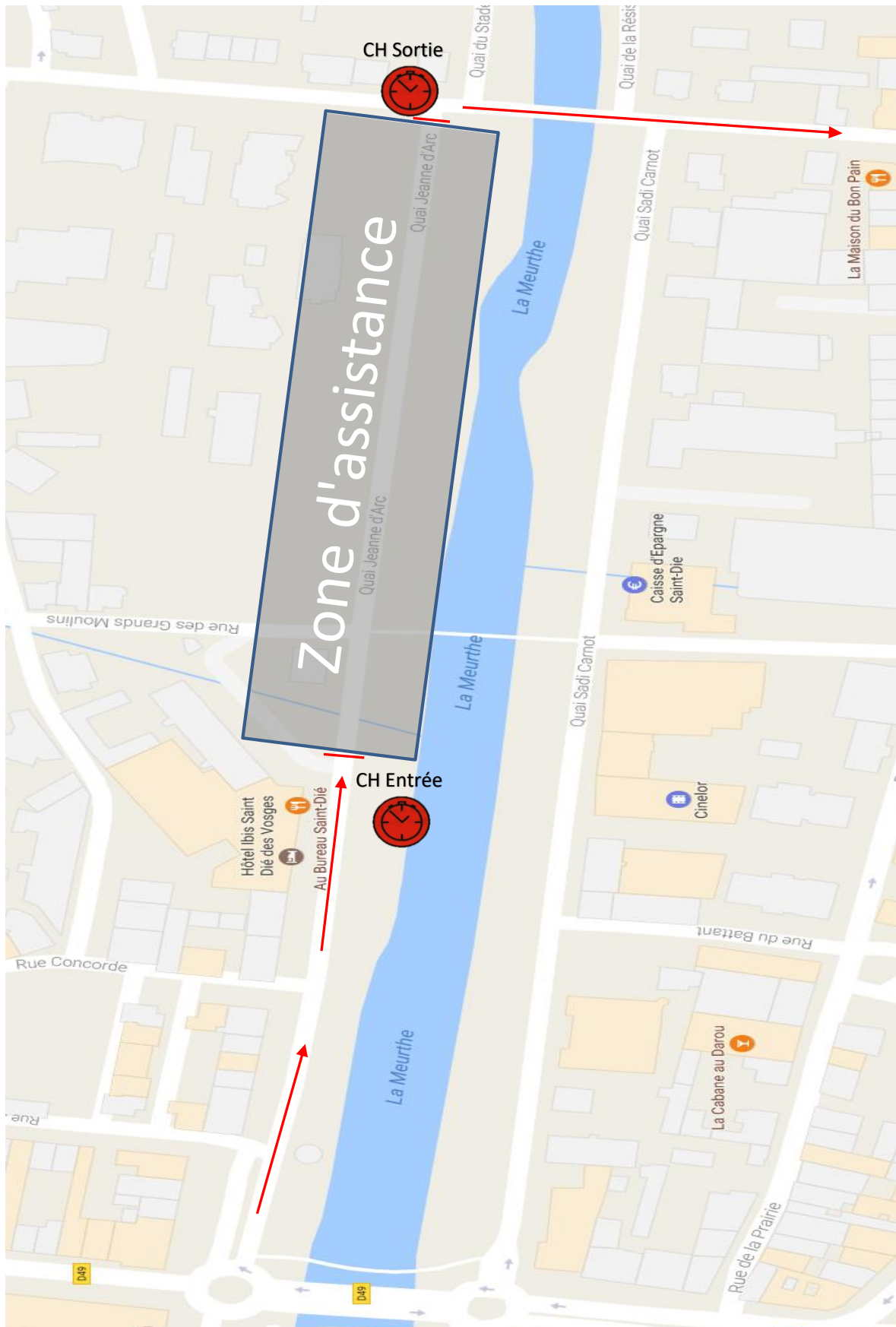
CH 4C



CH 4D

Sortie Assistance

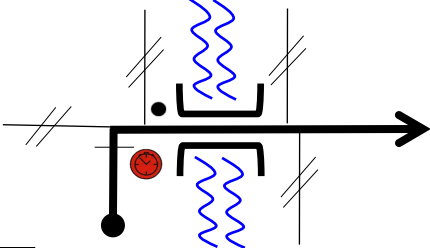

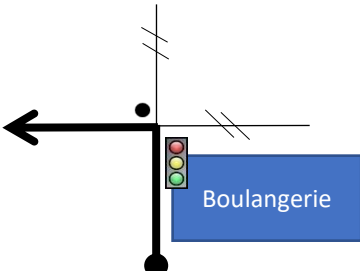

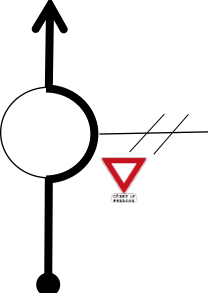

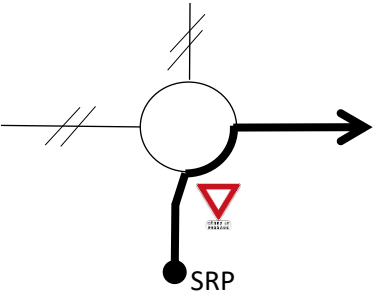
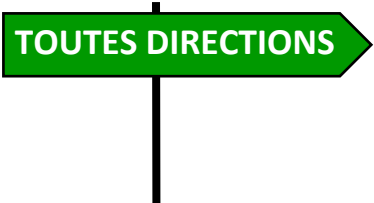
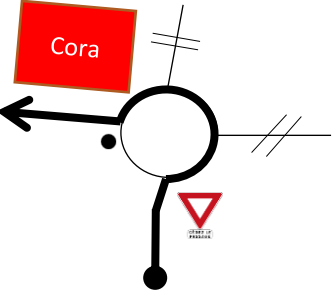
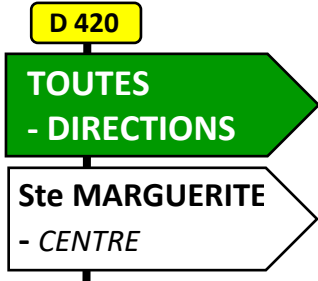
Plan Parc Assistance




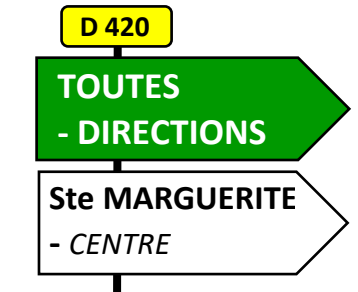
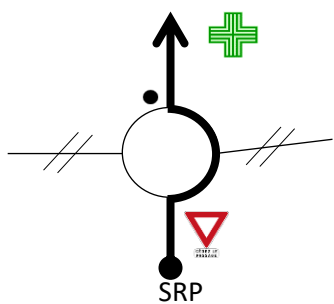
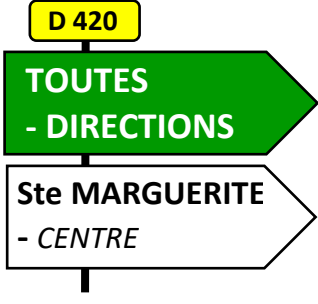
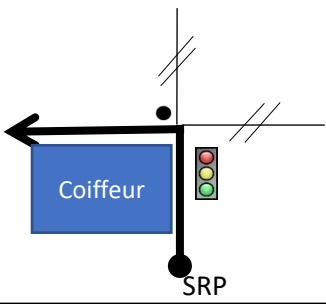
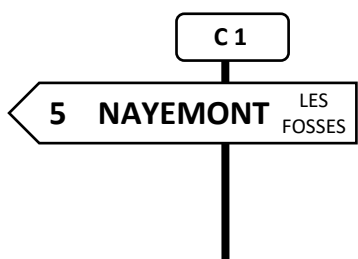
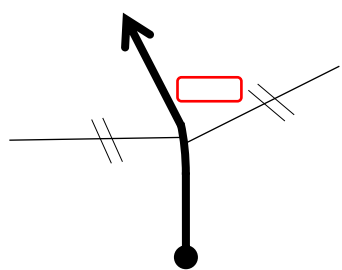

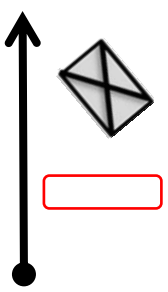

CH	4B	Sortie Parc Fermé / Regroupement	DISTANCE	SECTEUR
CH	4C	Entrée Assistance	Km: 00,55	13
EPREUVE SPECIALE			MOYENNE	TEMPS
			Km/h: 4,13	00:08

Distance		DIRECTIONS	INFORMATIONS	DISTANCE DEGRESSIVE
Totale	Partielle			
0,000	0,000	<div>1</div>	CH 4B 	0,550
0,300	0,300	<div>2</div>	SRP	0,250
0,550	0,250	<div>3</div>	CH 4C 	0,000

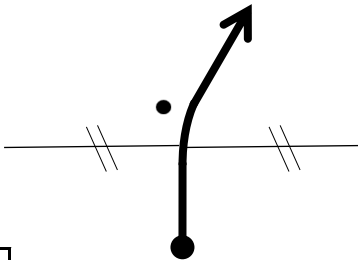


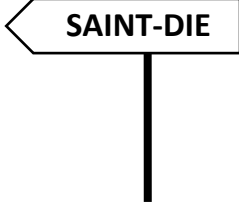
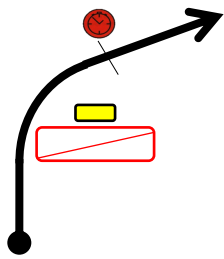

CH	4D	Sortie Assistance	DISTANCE	SECTEUR
CH	5	Nayemont les Fosses	Km: 7,838	15
EPREUVE SPECIALE			MOYENNE	TEMPS
			Km/h: 21,4	00:22

Distance		DIRECTIONS	INFORMATIONS	DISTANCE DEGRESSIVE
Totale	Partielle			
0,000	0,000		CH 4D 	7,838
0,142	0,142			7,696
0,489	0,347			7,349
1,000	0,511			6,838
1,858	0,858			5,980

CH	4D	Sortie Assistance	DISTANCE	SECTEUR
CH	5	Nayemont les Fosses	Km: 7,838	15
EPREUVE SPECIALE			MOYENNE	TEMPS
			Km/h: 21,4	00:22

Distance		DIRECTIONS	INFORMATIONS	DISTANCE DEGRESSIVE
Totale	Partielle			
2,226	0,368			5,612
2,812	0,586			5,026
3,368	0,556			4,470
4,295	0,927			3,543
5,558	1,263			2,280

CH	4D	Sortie Assistance	DISTANCE	SECTEUR
CH	5	Nayemont les Fosses	Km: 7,838	15
EPREUVE SPECIALE			MOYENNE	TEMPS
			Km/h: 21,4	00:22

Distance		DIRECTIONS	INFORMATIONS	DISTANCE DEGRESSIVE
Totale	Partielle			
5,695	0,137			2,143
7,421	1,726			0,417
7,838	0,417			0,000

CH	5	Nayemont les Fosses	DISTANCE	SECTEUR
CH	5A	Entrée Parc Fermé	Km: 14,451	16
EPREUVE SPECIALE			MOYENNE	TEMPS
5	Nayemont les Fosses - Saint Dié des Vosges - Les Molières		06,707 km Km/h: 34,7	00:25



CH 5



DEP ES5



AR ES5



STOP ES5

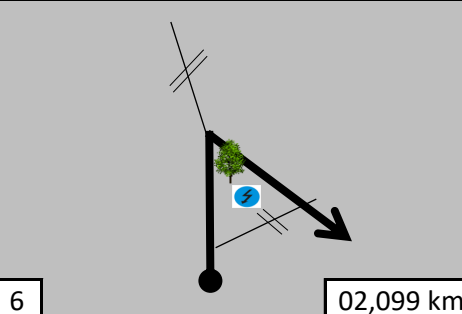

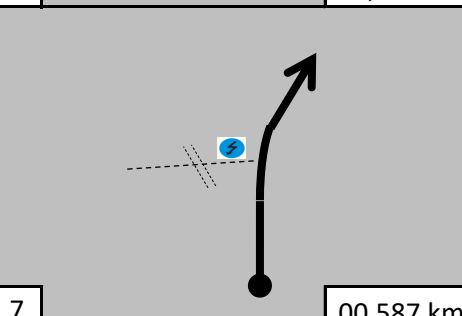

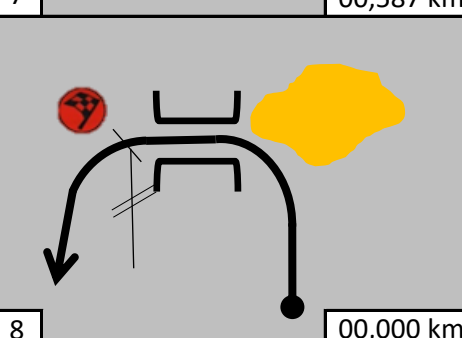



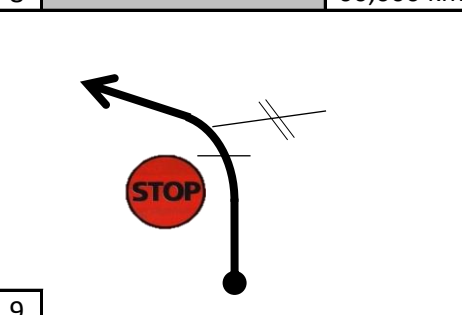

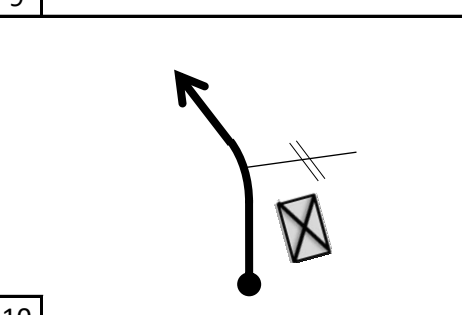
Dié des Vosges - Les Molières 6,71 km




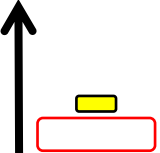
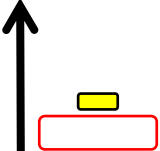

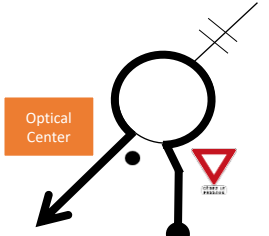
CH	5	Nayemont les Fosses	DISTANCE	SECTEUR
CH	5A	Entrée Parc Fermé	Km: 14,451	16
EPREUVE SPECIALE			MOYENNE	TEMPS
5	Nayemont les Fosses - Saint Dié des Vosges - Les Molières		06,707 km Km/h: 34,7	00:25

Distance		DIRECTIONS	INFORMATIONS	DISTANCE DEGRESSIVE
Totale	Partielle			
0,000	0,000		DEP ES 5 <div>N : 48°17'46,121" E : 7°0'9,546"</div>	14,451
0,799	0,799		1	13,652
1,600	0,801		<div>D 82</div> <div>DIJON Cne de SAINT-DIE DES VOSGES</div> 2	12,851
2,582	0,982		3	11,869
3,459	0,877		4	10,992

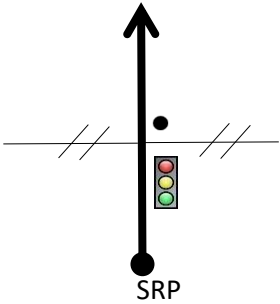
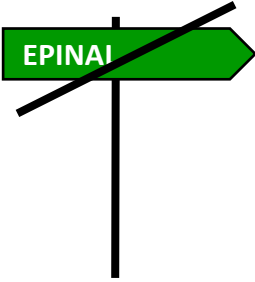

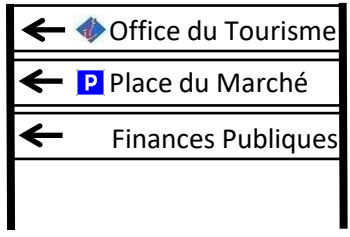
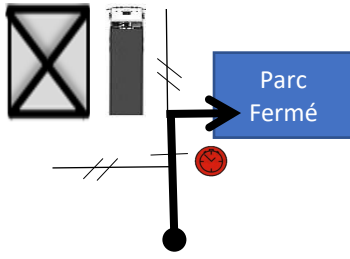

CH	5	Nayemont les Fosses	DISTANCE	SECTEUR
CH	5A	Entrée Parc Fermé	Km: 14,451	16
EPREUVE SPECIALE			MOYENNE	TEMPS
5	Nayemont les Fosses - Saint Dié des Vosges - Les Molières		06,707 km	Km/h: 34,7 00:25

Distance		DIRECTIONS	INFORMATIONS	DISTANCE DEGRESSIVE
Totale	Partielle			
4,608	1,149	 6 02,099 km	 5	9,843
6,120	1,512	 7 00,587 km	 6	8,331
6,707	0,587	 8 00,000 km	<p>AR ES 5</p>  <div data-bbox="1085 1209 1340 1299"> N : 48°18'55.742" E : 6°59'22.167" </div>   Chicane avant PS	7,744
7,141	0,434	 9	<p>PS ES 5</p> 	7,310
7,779	0,638	 10	<p>!!!</p>	6,672

CH	5	Nayemont les Fosses	DISTANCE	SECTEUR
CH	5A	Entrée Parc Fermé	Km: 14,451	16
EPREUVE SPECIALE			MOYENNE	TEMPS
5	Nayemont les Fosses - Saint Dié des Vosges - Les Molières		06,707 km	Km/h: 34,7 00:25

Distance		DIRECTIONS	INFORMATIONS	DISTANCE DEGRESSIVE
Totale	Partielle			
7,889	0,110	 11 SRP	!!!	6,562
10,096	2,207	 12 SRP	D 49 ROBACHE Cne de St DIE DES VOSGES	4,355
11,773	1,677	 13 SRP	D 49 SAINT-DIE DES-VOSGES	2,678
13,126	1,353	 14	NANCY RAON L'ETAPE RAMBERVILLERS	1,325
13,698	0,572	 15	CENTRE VILLE	0,753


CH	5	Nayemont les Fosses	DISTANCE	SECTEUR
CH	5A	Entrée Parc Fermé	Km: 14,451	16
EPREUVE SPECIALE			MOYENNE	TEMPS
5	Nayemont les Fosses - Saint Dié des Vosges - Les Molières		06,707 km Km/h: 34,7	00:25

Distance		DIRECTIONS	INFORMATIONS	DISTANCE DEGRESSIVE
Totale	Partielle			
14,101	0,403			0,350
14,260	0,159			0,191
14,451	0,191			0,000

RB racing
photos

F : Si vous êtes arrêté dans une épreuve spéciale et que vous avez besoin de l'aide des services médicaux, mettez cette croix rouge bien en vue afin que les équipages suivants l'aperçoivent.

GB : If you stop on a special stage and require medical service, display this red cross in a prominent positions so that it can be seen by following crews.



F : Si vous êtes arrêté dans une épreuve spéciale et que vous n'avez pas besoin de l'aide des services médicaux, mettez en évidence ce panneau OK.

GB : If you stop on a special stage and do not require medical service, display this green OK prominently.

OK